




Ffordd Cymru
The Wales Way



De Coastal Way

Een epische reis door Wales

thewalesway.com



visitsnowdonia.info

visitpembrokeshire.com

discoverceredigion.wales

Waar is Wales?

Om er te komen.

Wales is toegankelijk voor alle grote Britse steden, waaronder Londen, Birmingham, Manchester en Liverpool. Wales heeft zijn eigen internationale luchthaven, Cardiff International Airport (CWL), die meer dan 50 directe routes heeft, waaronder grote Europese steden en meer dan 1.000 wereldwijde verbindingsopties. Wales is ook gemakkelijk bereikbaar vanaf de luchthavens Bristol (BRS), Birmingham (BHX), Manchester (MAN) en Liverpool (LPL).



2 uur per trein van Londen



3 uur via de snelweg vanuit het centrum van Londen, 1 uur vanuit Liverpool, Manchester, Bristol en Birmingham.



Cardiff Airport heeft directe vluchten naar heel Europa en wereldwijde verbindingen via cardiff-airport.com op Doha, Schiphol en Dublin Airports.



Directe veerverbindingen vanuit Ierse havens.



Hoewel alles mogelijk is gedaan om de nauwkeurigheid in deze publicatie te waarborgen, kunnen de uitgever geen enkele aansprakelijkheid aanvaarden voor fouten, onnauwkeurigheden of weglatingen, of voor enige kwestie die verband houdt met of voortvloeit uit de publicatie van de informatie. Controleer alle prijzen en faciliteiten voordat u boekt. Wanneer u klaar bent met de handleiding, kunt u deze doorsturen naar een vriend of in een geschikte recyclingcontainer plaatsen.

Ga De Wales Way

De Wales Way is een epische reis, drie verschillende routes – De North Wales Way, De Coastal Way en De Cambrian Way – die u door kasteellanden, langs de kust en door ons bergachtige hart leiden.

De **Coastal Way** loopt over de hele lengte van Cardigan Bay. Het is een 180 mijl (290 km) avontuurlijke reis die tussen blauwe zeeën aan de ene kant en bergen aan de andere kant leidt.

We hebben de reis onderverdeeld in brokken terwijl het door de verschillende toeristische bestemmingen in Wales gaat – **Snowdonia Mountains and Coast, Ceredigion en Pembrokeshire**. En binnen elke bestemming bieden we gelegenheden om alles te bezoeken onder de titels **Avontuur, Erfgoed, Landschap, Eten en Drinken, Wandelen en Golf**.

Denk alsblieft niet dat deze 'Weg' in steen is gezet. Het is ontworpen als een suggestie, niet een verplichting, met veel mogelijkheden om off-route te gaan en verder en dieper te verkennen.




Geniet van de reis

Wat er in te vinden is

- 04 Snowdonia Mountains & Coast
- 08 Ceredigion
- 12 Pembrokeshire
- 16 Avontuur details & kaart
- 18 Erfgoeddetails details & kaart
- 20 Landschapsdetails & kaart
- 22 Eten & drinken details & kaart
- 24 Wandeldetails & kaart
- 26 Golfdetails & kaart

Achterkant: het overzicht van Wales Way

Verdere informatie:
visitsnowdonia.info
discoverceredigion.wales
visitpembrokeshire.com

-  De North Wales Way
-  De Coastal Way
-  De Cambrian Way





De Coastal Way: Snowdonia Mountains and Coast

De Bergen en kust van Snowdonia omvat zo'n 80 mijl/130 km van De Coastal Way van Aberdaron (het Land's End' van het schiereiland Llŷn) tot de kosmopolitische badplaats en zeilcentrum van Aberdyfi. Het loopt door het Area of Outstanding Natural Beauty van Llŷn, een gebied dat is uitgekozen voor zijn prachtige kustlijn, en de Snowdonia National Park, een afwisselend landschap met spectaculaire Bergen, steile rivierkloven, watervallen en groene valleien. Om het onderscheid nog meer te accentueren, wordt Welsh overall gesproken. Het is de oudste levende taal in Europa, en is central in het karakter en de cultuur van dit deel van Wales.

Avontuur

Snowdonia's stuk van De Coastal Way biedt opwinding op het water, op het land, in de lucht en onder de grond. **Abersoch** op het mooie schiereiland Llŷn is een mekka voor water sporten zoals surfen, bodyboarden en stand-up paddleboarden. In het **Dragon Raiders Activity Park** in de buurt van Criccieth kunt u schieten op het paintball-schietbaan, de paden van Segway verkennen, er op uit gaan met een quadbike of leren hoe u in het wild kunt leven in de Bear Grylls Survival Academy.

Een uitstekend keuze van boven- en ondergrondse avonturen wachten in de leesteen grotten van Blaenau Ffestiniog. In **Zip World** herbergen voormalige mijnen nu een grote speeltuin met zip-kabels en ondergrondse touwbruggen en trampolines. Zie de **Llechwedd grotten** en omgeving tijdens een 'deep mine tour' en off-road quarry tour. Of duik bergafwaarts op een **Antur Stiniog** mountainbikeroute.

Antur Stiniog



Erfgoed

Geschiedenis wordt niet veel meer theatraal dan bij **Harlech Castle**. De torens van deze machtige wereld erfgoed locatie rijzen uit de rots waarop het gebouwd is, met glooiende duinen die naar de zee leiden aan de ene kant en de toppen van Snowdonia aan de andere.

De **Welsh Highland Railway**, die 25 schilderachtige mijlen (40 km) van Caernarfon tot Porthmadog aflegt, is de langste historische spoorweg in het VK en de ideale manier om dit spectaculaire landschap in stijl te bekijken. U kunt zelfs nog verder gaan door over te stappen op de zusterlijn, de klassieke **Ffestiniog Railway**, helemaal van Porthmadog tot Blaenau Ffestiniog. Ervaar de levende Welshe cultuur in **Nant Gwrtheyrn**, het National Welsh Language

and Heritage Centre op het schiereiland Llŷn. Dit voormalige Victoriaanse ontginningsdorp, verscholen in steile kliffen, geeft bezoekers een kijkje in het diepe en kenmerkende cultuur van Wales en vertelt het verhaal van het industriële verleden van Nant.

Harlech Castle



Landschap

De machtige Mount Snowdon torent hoog boven de horizon en heeft geen introductie nodig. Maar het is slechts een deel van wat het **Snowdonia National Park** te bieden heeft. Het park omvat alles, van weelderige beboste valleien en sfeervolle heidevelden tot een rotsachtige kust en gouden zandstranden, en biedt een weelde van redenen om buiten de gebaande paden te gaan.

Het **spectaculaire schiereiland Llŷn**, wordt 'Snowdon's Arm' genoemd. De wilde en prachtige kustlijn - het perfecte contrapunt voor de ruige grandeur van Snowdonia - is een Area of Outstanding Natural Beauty.

Grenzend aan met bomen bedekte heuvels en mistige bergen, onthult de **Mawddach Estuary** ('de mooiste in Wales') adembenemende vergezichten terwijl het zich een weg baant naar de zee bij Barmouth. Het is ook een populaire plek voor waadvogels en meeuwen, dus vergeet uw verrekijker niet.

Criccieth Castle




Eten en drinken

In een stijlvol art-decogebouw direct aan het strand in Criccieth, is **Dylan's Restaurant** de perfecte plek om te genieten van een voorproefje van de zee. Probeer de Menai-mosselen, een specialiteit van het huis, perfect bereid met witte wijn, room en knoflook. Er is meer lokale smaak in **Bwyty Mawddach** in de buurt van Dolgellau, waar u rundvlees en lamsvlees uit Snowdonia kunt proeven terwijl u geniet van een prachtig uitzicht over de river monding van de Mawddach en Cader Idris.

Voor verfrissend drankje gaat u naar **Cwrw Llŷn** in het mooie kustplaatsje Nefyn. Deze lokale brouwerij produceert een uitgebreide keuze van heerlijke handgemaakte bieren geïnspireerd door het landschap, de legendes en de geschiedenis van Wales, en organiseert een bezoek achter de schermen die het mistiek van het brouwproces onthullen.

Dylan's Restaurant



Wandelen

Een van de beste manieren om van de Snowdonia Mountains and Coast te genieten is tijdens een rondwandeling. Bij **Llanbedrog** aan de zuidkust van Llŷn voert een lus van 3,6 km door schaduwrijke bossen en over open heide, met schitterende uitzichten in alle richtingen. Voor mooie dorpjes, een bosrijk natuurreserveaat en mooie vergezichten over Cardigan Bay, probeer de wandeling van 6,3 mijl/10 km vanuit de bruisende havenstad **Porthmadog**.

In de heuvels achter **Barmouth**, leidt een route van 5,6-mijl/9km naar Dinas Oleu (geboorteplaats van de National Trust) en over landbouwgrond en bossen, met uitzicht op de ver gezichten over de Mawddach-rivier monding en het schiereiland Llŷn.

Mawddach Trail



Golf

Gelegen in de schaduw van het machtige Harlech Castle, is **Royal St David's** een koning onder golfbanen. Met forse zeebries, hoge duinen en een rough die op de loer ligt voor een grillige schot, heeft het een verdiende reputatie opgebouwd als 's werelds moeilijkste par 69. Net zo fantastisch is **Aberdovey**, een inspirerende samenwerking tussen architecten en Moeder Natuur. Gelegen tussen de Dyfi Estuary en de bergen van Snowdonia, is het een wezenlijke links-ervaring die een goed gevulde golf tas en het vermogen om te improviseren vereist.

Bij **Porthmadog** hoeft u niet te kiezen tussen links en parkland, omdat de eerste negen holes een golvende heide heeft, gevolgd door negen holes met een klassieke kustbaan.

Porthmadog Golf Club



Ga voor meer informatie

over dingen te doen en waar te verblijven naar:
visitsnowdonia.info/coastal-way



De Coastal Way: Ceredigion

Ongeveer 70 mijl/110 km van de Coastal Way ligt binnen Ceredigion, dat zich uitstrekt van de monding van de Dyfi in het noorden tot het historische marktstadje Cardigan (in Welsh Aberteifi, de 'Mond van de Teifi') in het zuiden. Het is een plaats met legendarische landschappen en zeegezichten, kleurrijke historische zeevaarhavens, lange stukken kust aangewezen als special beschermingszone en zeevruchten direct uit de baai. Ga naar het binnenland voor het typisch Welsh platteland – traditionale landschappen, heuvels en hooglanden, kleine marksteden en weelderige groene rivier valleien.

Avontuur

Neem de fiets voor fantastische fietstochten in Ceredigion. Berijd rustige, meestal verkeersvrije routes zoals de **Ystwyth en Rheidol Valley Trails**, of test uw off-road moed op bot-schuddende singletracks op **Bwlch Nant yr Arian** in de buurt van Aberystwyth. Als u een fiets moet huren, ga dan naar **Summit Cycles** in de stad. Voor wateractiviteiten gaat u naar **Cardigan Bay Watersports** in New Quay, dat activiteiten biedt zoals windsurfen, zeilen, stand-up paddleboarding, waterskiën en wakeboarden.

Als u liever boven de golven blijft, ga dan zeevissen met **Epic Fishing Trips** (ook gevestigd in New Quay). Terwijl u de grote probeert te landen, houd een oogje in het zeil voor de dolfinen en bruinvissen die spelen in het kristalheldere water van de baai.

Sailing at New Quay



Erfgoed

Gevestigd in een prachtig bewaard gebleven Edwardiaans theater dicht bij de kust in Aberystwyth, vertelt **Ceredigion Museum** het verhaal van Ceredigion door een eclectische verzameling van meer dan 60.000 voorwerpen variërend van de Neolithische periode tot de 20e eeuw. Er is meer geschiedenis in **Cardigan Castle**, scène van eeuwenlange veldslagen en belegeringen (plus de eerste eisteddfod van Wales, gehouden in 1176). Na in verval te zijn geraakt, is het gered, gerestaureerd en herboren als zowel een fascinerende attractie als een unieke verblijfplaats.

Verken de creatieve kant van het gebied op de **Ceredigion Art Trail**, die u een kijkje geeft in de studio's en galerijen van lokale kunstenaars en ambachtslieden die alles maken, van aardewerk en schilderijen tot glaswerk en sieraden.



Landschap

In het kustgebied tussen Aberystwyth en Ynyslas bevinden zich enkele intrigerende natuurlijke kenmerken. Iets in het binnenland van de zee ligt **Cors Fochno**, een zeldzaam gebied van hoogveen waar ongewone plantensoorten groeien zoals de vleesetende zonnedauw, terwijl aan de kust een verzonken bos van millennia oude bomen wordt onthuld wanneer getijdenomstandigheden precies goed zijn. Ongeacht het weer, u zult genieten van een prachtig uitzicht op zee tijdens uw reis op de kustweg tussen **Aberystwyth** en **Aberaeron**.

Magical **Mwnt** is een van de verborgen pareltjes van Ceredigion. Het beschutte strand is perfect om te roeien, terwijl een wandeling naar de top van Foel y Mwnt een must is om dolfinen te zien met een prachtig uitzicht op Cardigan Island in het westen en op Snowdonia in het noorden.



Eten en drinken

In Aberystwyth vindt u **Ultracomida**, een restaurant en delicatessenwinkel met Spaanse invloeden en met een geweldige selectie lokale Ceredigion-kazen. Voor de meest verse zeevruchten gaat u naar Jonah's Fish Market om een keuze te maken uit de vangst van de dag. Als u liever hebt dat iemand anders kookt,

reserveer dan een tafel in restaurant **Pysgoty** aan de haven. Jonah's zusterbedrijf, het menu is gevuld met producten die rechtstreeks uit de wateren van Cardigan Bay zijn geplukt.

Cosmopolitan Cardigan zit ook vol met fijnproevers. Probeer **Crwst**, een café en broodjeszaak gespecialiseerd in versgebakken brood, gebak en pastijtjes, gevestigd in een gebouw dat vroeger een ijzergieterij en autoshowroom was.

Ultracomida cheese counter



Wandelen

De kust en het landschap van Ceredigion heeft een weelde aan prachtige wandelingen. De 6-mijl/10 km route tussen **Bwlch Nant yr Arian** en **Devil's Bridge** loopt door oude eikenbossen, voormalige mijnen, een groot aantal tuimelende watervallen en een prachtig uitzicht over de Rheidol-vallei. De wandeling tussen **Aberaeron** en **Lampeter** volgt de route van de oude spoorlijn, langs Llanerchaeron (van de National Trust), een zeldzaam voorbeeld van een 'herenhuis' uit de 18e eeuw dat de afgelopen twee eeuwen nauwelijks is veranderd. De wandeling van 21 mijl/34 km kan in stukken worden aangepakt, met de mogelijkheid om met de bus terug te keren. Voor een kortere optie, ga tot Llanerchaeron vanaf Aberaeron (het is iets minder dan 2½mijl/4km).

Maak een wandeling over het **Ceredigion Coast Path** in de buurt van Llangrannog om de grillige rotsformatie te zien die bekend staat als Carreg Bica (de legende zegt dat het de verloren tand is van een lokale reus) en een aantal betoverende uitzichten over Ynys Lochtyrn, een groene getijdeneiland aan het einde van een stompe, met zee gewassen schiereiland.



Golf

Borth & Ynyslas werd opgericht in 1885 en beweert de oudste golfclub van Wales te zijn. Het biedt zeker een tijdloze out en back links-ervaring, compleet met prachtig uitzicht over Cardigan Bay. **Penrhos Park Golf Club**, opgericht in 1990, is een relatieve nieuwkomer in de golfscene van Ceredigion, maar het heuvelachtige terrein, de waterhindernissen en de natuurlijke kenmerken zorgen samen voor een diepe indruk.

Links en park gaan samen in **Cardigan Golf Club**, een prachtige kustbaan die vergelijkingen heeft getrokken met het beroemde Pebble Beach van de VS. Het uitzicht over de baai kan adembenemend zijn, maar pas op voor de dichte brem die op de loer ligt voor spelers die zich te veel verdiepen in het landschap.

Cardigan Golf Club



Ga voor meer informatie

over dingen te doen en waar te verblijven naar:
discoverceredigion.wales/thewalesway



De Coastal Way: Pembrokeshire

Hier verkennen we ongeveer 60 mijl/110km van De Coastal Way – het stuk tussen St Davids en Poppit Sands bij het historische marktstadje Cardigan. Het ligt in de Pembrokeshire Coast National Park, het enige volledig nationale kustpark van het VK. Elke stap van uw reis brengt u door een rijk, gevarieerd en tijdloos landschap – in Welsh 'Gwlad hud a lledrith', het legendarische 'land van magie en betovering' – dat iedereen heft geïnspireerd, van kunstenaars tot Keltische heiligen, middeleeuwse pelgrims tot hedendaagse reizigers.

Avontuur

Vang een paar golven op **Whitesands Bay**, een van de beste surfstranden van het VK. Buigend naar de rotsachtige uitsteeksels van St. Davids Head, vindt u de grootste deining aan de noordkant van dit brede zandstrand. Verscholen tussen hoge kliffen, is **Ceibwr Bay** tussen Newport en Cardigan de plek voor stellaire zeekajakken. Verkenning op het water is de beste manier om de ongewone gevouwen structuren in de rotsen te waarderen en de spectaculaire zeegrot Pwll-y-Wrach (de ketel van de heksen) te zien.

Als u de voorkeur geeft aan droog land, kunt u een fietstocht maken over de **Gwaun Valley Trail** in het binnenland vanuit Fishguard. Volg de rivier langs een beboste vallei die aan het einde van de laatste ijstijd is uitgehouwen, deze lus van 9,7 km is een gemakkelijke manier om uzelf over te geven aan het verborgen, groene landschap van Pembrokeshire.

Ceibwr Kayaking



Erfgoed

St Davids Cathedral, een van de belangrijkste heilige plaatsen in Wales, trekt nog steeds pelgrims uit de hele wereld eeuwen sinds de tijd dat twee bedevaarten hier naar toe gelijk waren aan een naar Rome. Als u op bezoek bent, moet u vooral wat tijd vrijmaken om de bibliotheek van de kathedraal te bezoeken (tehuis van een enorme verzameling boeken uit de 16e eeuw) en de aangrenzende ruïnes van het bisschoppelijke paleis.

Muziekiefhebbers zullen de wekelijkse folksavonden (elke dinsdag) in de **Royal Oak in Fishguard**, niet willen missen. Met traditionele Welshe muziek, **larse jigs** en zeemans liedjes is het een leuk en informeel samenzijn voor artiesten en publiek. Bezoek voor kunst en handwerk **Newport Collective Gallery**,

een innovatieve, door de gemeenschap gerunde onderneming vol met lokaal gemaakte schilderijen, sieraden, textiel, meubels en sculpturen.




Landschap

Het Pembrokeshire Coast National Park omvat ook een stukje binnenland, de schitterende Preseli Hills, bron van Stonehenge-stenen. De meest fascinerende bezienswaardigheid van Preselis is **Carn Ingli**, de 'Mountain of Angels' een fort uit het ijzertijdperk, gelegen op 346 m boven Nieuwpoort. Om het te bezoeken, neemt u de kleine weg ten zuiden van Newport naar Cilgwyn en kijkt u na ongeveer 1,6 km (1 mijl) uit naar de grote parkeerplaats, het startpunt voor een pad naar de met rotsen bezaaide top.

Terug aan zee, ervaart u de ruige afgelegen ligging van de noordkust door het kustpad van Poppit Sands bij Cardigan naar **Cemaes Head**, te volgen. Verder naar het westen is er Strumble Head of Pencaer gedomineerd door Strumble Vuurtoren, gelegen op een eilandje net voor de kust. Het is een ongetemde locatie met een vogelobservatorium, waardoor het een favoriete plek is voor het bezichtigen van dieren.

Cemaes Head



Eten en drinken

Proef verse Pembrokeshire-producten in **St Davids Kitchen**, een boerderij-tot-vork restaurant dat lokale telers en producenten in het hart van zijn bedrijf plaatst. Naast hogget (éénjarig schapenvlees) van Ramsey Island en verse vis uit de wateren rond het schiereiland van St Davids, kunt u lokale jenever proberen die is gemaakt met lokaal gevonden botanische planten. **Pwnc Café** in Newport gebruikt ook lokale produkten. De ingrediënten voor de heerlijke en gezonde maaltijden en snacks zijn afkomstig uit de omliggende regio (en de eigen tuin van het café).

De bekroonde **Ferry Inn** in St. Dogmael is buitengewoon trots op zijn Pembrokeshire verbindingen. Het verleidelijke seizoensmenu van klassieke gerechten met eigentijdse invloeden bestaat uit benodigdheden van de beste slagers, kaasmakers, boeren en vissers uit de streek.

The Ferry Inn



Wandelen

Het is geen verrassing dat Pembrokeshire - de thuisbasis van het enige nationale park aan de kust in het Verenigd Koninkrijk - beschikt over uitzonderlijke wandelingen langs de kust. Beginnend in het dorp Pwllgwaelod, meet de lus rond de steile kliffen van **Dinas Head** slechts 3 mijl / 4,8 km, maar het heeft enkele uitdagende beklimmingen (om nog maar te zwijgen van sensationele uitzichten). De rondwandeling van 5,8 km vanuit het eigenzinnige havensdorp **Porthgain** voert langs prachtige zandstranden bij Traeth Llyfn en Aberiddi en de opvallende Blue Lagoon, een overstromde voormalige leisteengroeve die een mekka voor avontuurlijke sporten is geworden.

Voor een langere wandeling loopt u het 9,5 km lange stuk van het Wales Coast Path tussen

St Justinians en **Porthclais**. Naast een prachtig uitzicht op het eiland Ramsey en de zee, kunt u een enorm verscheidenheid aan zeedieren spotten, van zeehonden en bruinvissen tot jan-van-gent, aaseters en aalscholvers.

Dinas Head



Golf

Combineer geweldige golf met ouderwetse Welshe gastvrijheid in **Priskilly Forest**, dat door een familie wordt beheerd, net land inwaards van Fishguard. Het is een schilderachtige (en zeer groene) parkbaan met negen holes, en gezellige landhuisaccommodatie. De meest westelijke baan in Wales, **St Davids City Golf Club** is een compacte maar boeiende baan met 9 holes en 18 tees en uitzicht over Whitesands Bay en Ramsey Island.

Voor links golf op een iets grotere schaal, ga dan naar **Newport Sands**. Gebouwd in 1925 als een negen holes ontworpen door de legendarische baanarchitect James Braid, is het nu 18 holes van kampioenschaatsuitdaging met een aantal adembenemende uitzichten over Newport Bay.

St Davids City Golf Club



Ga voor meer informatie

over dingen te doen en waar te verblijven naar:

visitpembrokeshire.com/explore-pembrokeshire/the-coastal-way

Avontuurlijke locaties op De Coastal Way

Cycling the Gwaun Valley



Surfers at Porth Ceiriad



Avontuur verklaring:

- 1 **Abersoch**
visitsnowdonia.info/abersoch
- 2 **Dragon Raiders Activity Park**
Llanystumdwy LL52 OLR
dragonraiders.co.uk
- 3 **Zip World Slate Caverns**
Blaenau Ffestiniog LL41 3NB
zipworld.co.uk
- 4 **Ystwyth and Rheidol Valley Trails**
Aberystwyth SY23 1JX
discoverceredigion.wales/cycling
- 5 **Bwlch Nant yr Arian**
Ponterwyd SY23 3AB
naturalresources.wales/mid-wales
- 6 **Cardigan Bay Watersports Centre**
New Quay SA45 9PS
cardiganbaywatersports.org.uk
- 7 **Kayaking Ceibwr Bay**
visitpembrokeshire.com/activities-adventure/kayaking
- 8 **Cycling the Gwaun Valley**
cyclepembrokeshire.com
- 9 **Surfing at Whitesands Bay**
visitpembrokeshire.com/activities-adventure/surfing



Erfgoedlocaties op De Coastal Way



Erfgoed verklaring:

- 1 **Nant Gwrtheyrn - National Welsh Language and Heritage Centre**
Llithfaen LL53 6NL
nantgwrtheyrn.org
- 2 **Welsh Highland Railway**
Caernarfon LL55 2YD
festrail.co.uk
- 3 **Harlech Castle**
Harlech LL44 2YH
cadw.gov.wales
- 4 **Ceredigion Museum**
Aberystwyth SY23 2AQ
ceredigionmuseum.wales
- 5 **Ceredigion Art Trail**
ceredigionarttrail.org.uk
- 6 **Cardigan Castle**
Cardigan SA43 1JA
cardigancastle.com
- 7 **Newport Collective**
Newport SA42 OSY
newportcollective.co.uk

- 8 **Royal Oak, Fishguard**
Fishguard SA65 9HA
royaloakfishguard.co.uk
- 9 **St Davids Cathedral**
St Davids SA62 6RD
stdavidscathedral.org.uk



Landŵsclapslocaties op De Coastal Way

Borth y Gest



Carningli



Landschap verklaring:

1 Llŷn Peninsula AONB

visitsnowdonia.info/llyn-area-outstanding-natural-beauty

2 Snowdonia National Park

visitsnowdonia.info/snowdonia-national-park

3 Mawddach Estuary

Borth
naturalresources.wales/mid-wales

4 Ynyslas & Cors Fochno

Borth
naturalresources.wales/mid-wales

5 Aberaeron

discoverceredigion.wales/aberaeron

6 Mwnt

discoverceredigion.wales/mwnt

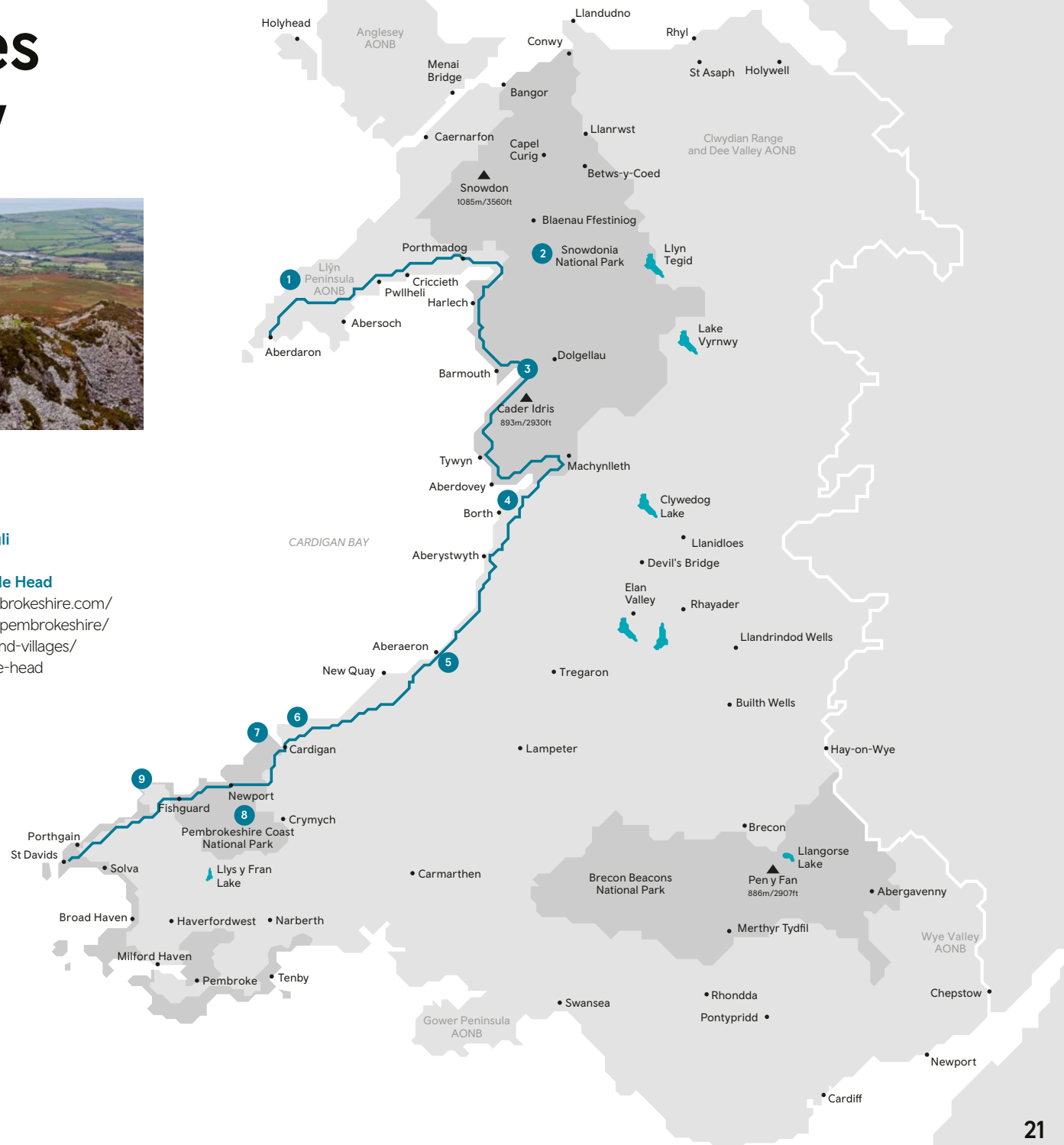
7 Cemaes Head

welshwildlife.org/nature-reserve/cemaes-head

8 Carningli

9 Strumble Head

visitpembrokeshire.com/explore-pembrokeshire/towns-and-villages/strumble-head



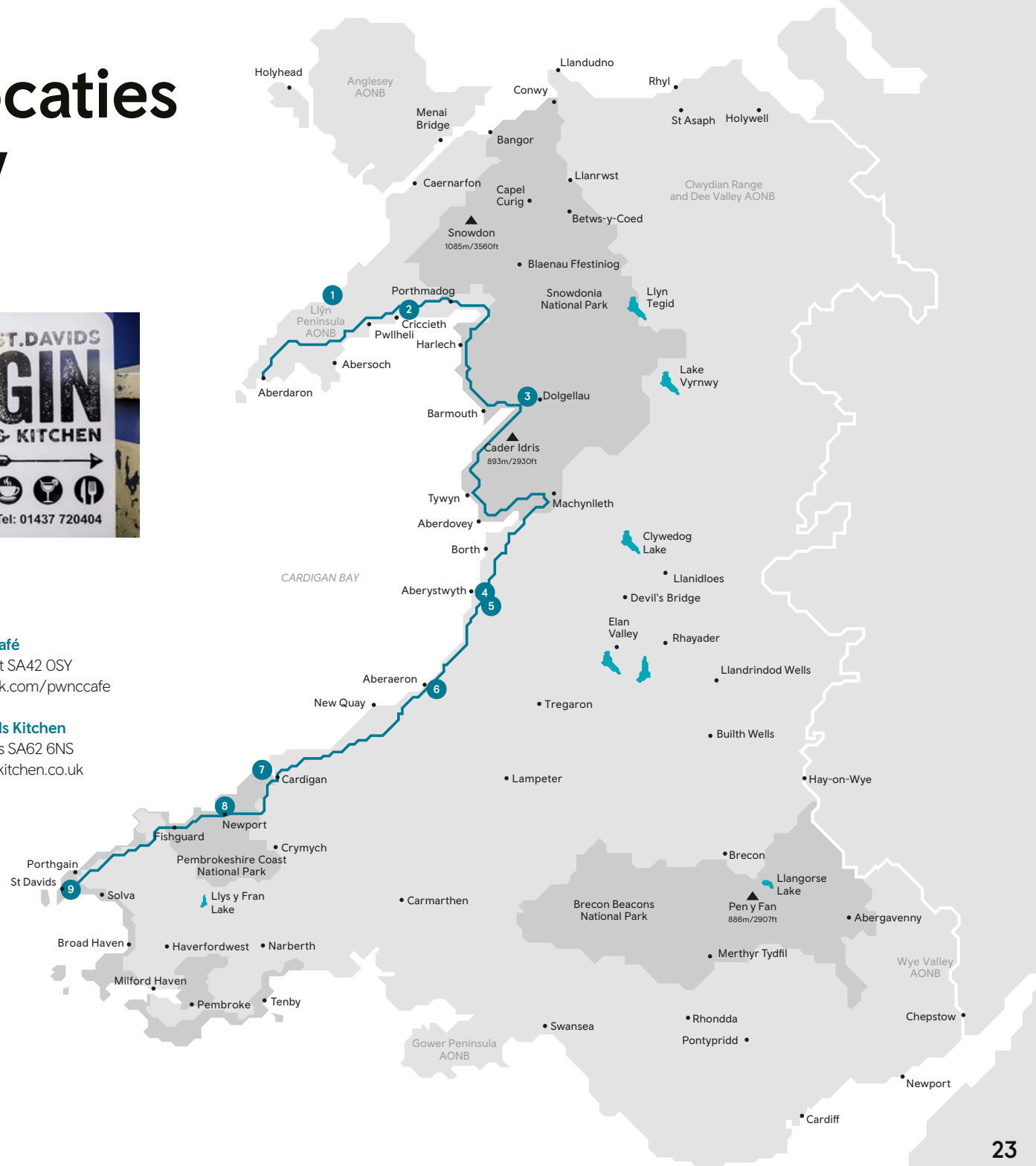
Eten en òrinnen locaties op De Coastal Way



Eten an Drinken verklaring:

- 1 Cwrw Llŷn**
Nefyn LL53 6EG
cwrwllŷn.cymru
- 2 Dylan's Criccieth**
Criccieth LL52 OHU
dylansrestaurant.co.uk
- 3 Mawddach Restaurant**
Dolgellau LL40 2TA
mawddach.com
- 4 Ultracomida**
Aberystwyth SY23 2LN
ultracomida.co.uk
- 5 Pysgoty**
Aberystwyth SY23 1JY
pysgoty.co.uk
- 6 Harbourmaster**
Aberaeron SA46 0BT
harbour-master.com
- 7 Ferry Inn St Dogmaels**
St Dogmaels SA43 3LF
theferryinn.co.uk

- 8 Pwnc Café**
Newport SA42 OSY
facebook.com/pwncacafe
- 9 St Davids Kitchen**
St Davids SA62 6NS
stdavidskitchen.co.uk



Wandellocaties op De Coastal Way



Nefyn, Pwllheli



Ceredigion Coast Path near Llangrannog

Wandelen verklaring:

- 1 Llanbedrog Circular Walk**
Llanbedrog LL53 7TT
visitsnowdonia.info
- 2 Porthmadog Circular Walk**
Porthmadog
visitsnowdonia.info
- 3 Barmouth Circular Walk**
Barmouth LL42 1N
visitsnowdonia.info
- 4 Bwlch Nant yr Arian - Devil's Bridge**
SY23 3AB/SY23 3JW
discoverceredigion.wales/walking
- 5 Ceredigion Coast Path**
discoverceredigion.wales/ceredigion-coast-path
- 6 Aberaeron - Lampeter**
SA46 0BT/SA48 7ED
discoverceredigion.wales/walking
- 7 Dinas Head circular walk**
visitpembrokeshire.com/activities-adventure/walking
- 8 Porthgain circular coast path walk**
visitpembrokeshire.com/activities-adventure/walking
- 9 St Justinians coast path walk**
visitpembrokeshire.com/activities-adventure/walking



Golflocaties op De Coastal Way



Harlech Golf Course



Penrhos Golf and Country Club, Llanrhystud




Golf verklaring:

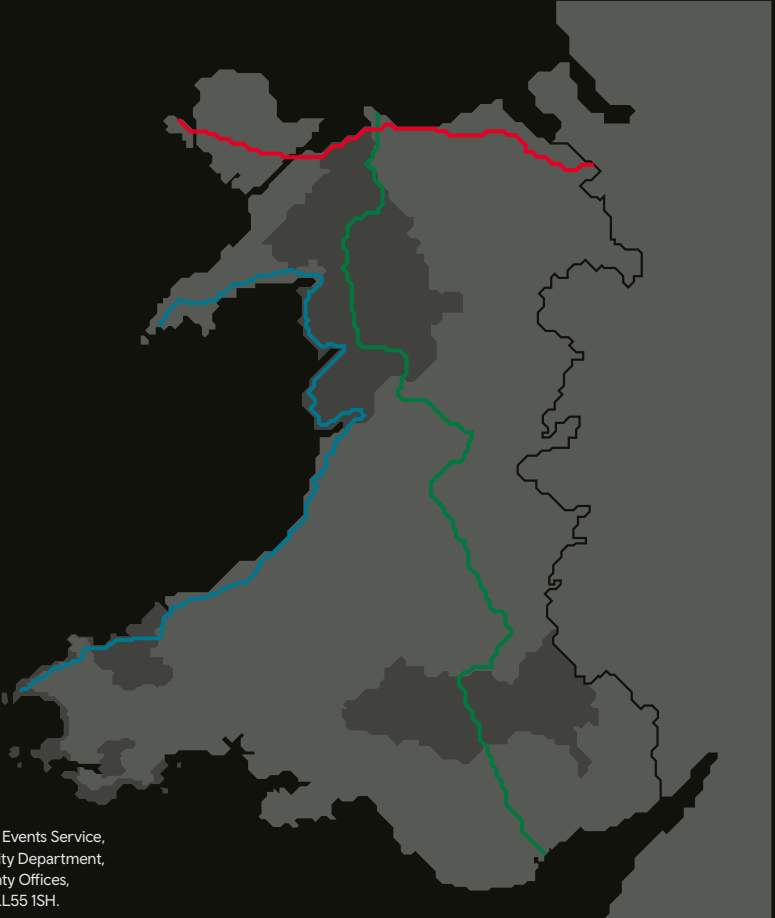
- 1 Porthmadog Golf Club**
Porthmadog LL49 9UU
porthmadog-golf-club.co.uk
- 2 Royal St. David's Golf Club**
Harlech LL46 2UB
royalstdavids.co.uk
- 3 Aberdovey Golf Club**
Aberdovey LL35 ORT
aberdoveygolf.co.uk
- 4 Borth & Ynyslas Golf Club**
Borth SY24 5JS
borthgolf.co.uk
- 5 Penrhos Park Golf Club**
Llanrhystud SY23 5AY
penrhosgolf.co.uk
- 6 Cardigan Golf Club**
Gwbert SA43 1PR
cardigan-golf.com
- 7 Newport Sands Golf Course**
Newport SA42 ONR
newportsands.co.uk
- 8 Priskilly Golf Course**
Castlemorris SA62 5EH
priskilly-forest.co.uk
- 9 St Davids City Golf Course**
St Davids SA62 6PT
stdavidscitygolfclub.co.uk



De Wales Way

De Wales Way is een epische reis, drie verschillende routes – De Cambrian Way, De Coastal Way en De North Wales Way - die langs de kust leiden, door kasteelland en door ons bergachtige binnenland. De Cambrian Way kruist de ruggengraat van Wales met een lengte van 300 km tussen Llandudno en Cardiff, door nationale parken en het Cambrian gebergte. De Coastal Way loopt langs de westkust rond Cardigan Bay, een tocht van 290 km tussen de zee en de bergen. De North Wales Way voert 120 km langs machtige kastelen naar het eiland Anglesey.

-  De North Wales Way
-  De Coastal Way
-  De Cambrian Way



Gepubliceerd door:
Tourism, Marketing and Events Service,
Economy and Community Department,
Gwynedd Council, County Offices,
Caernarfon, Gwynedd LL55 1SH.
Copyright ©2019.

tourism@gwynedd.llyw.cymru

Redactie geschreven door Writerog Ltd,
Roger Thomas Freelance Services, writerog.co.uk
Ontworpen en geproduceerd door viewcreative.co.uk
Foto's © Visit Wales, Gwynedd Council,
Ceredigion Council en Pembrokeshire Council.

thewalesway.com

